

Urząd Gminy Jadów

ZATWIERDZAM

Wójt Gminy

 WÓJT
Hanna
Dariusz Stanisław Kokoszka

**GMINNA EWIDENCJA
ZABYTKÓW NIERUCHOMYCH**

Uzgodniono:

.....

MWKZ

MAZOWIECKI WOJEWODZKI
KONSERWATOR ZABYTKÓW

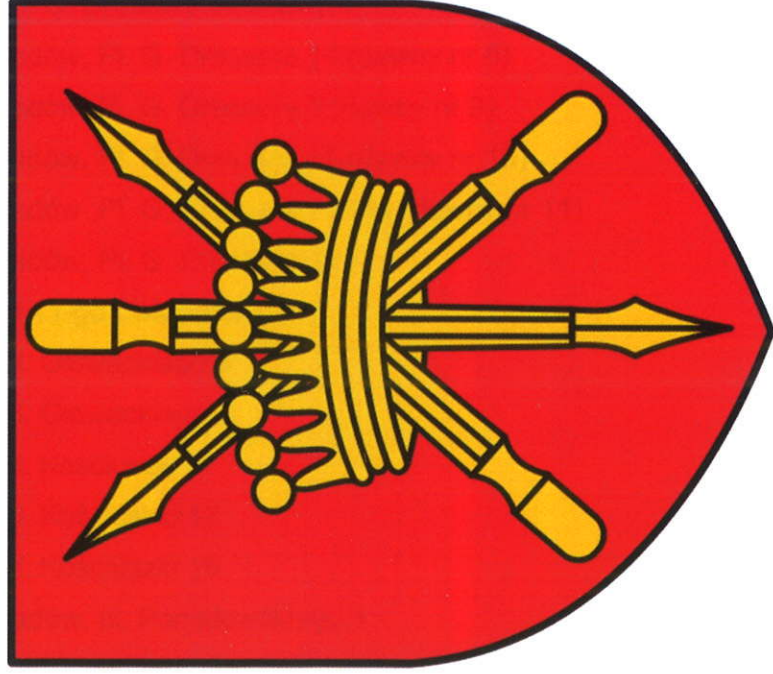

prof. dr hab. Jakub Lewicki

Opracowała:

Hanna Pobudkiewicz

GMINNA EWIDENCJA ZABYTEKÓW

GMINA JADÓW








JADÓW 2018

Wykaz zabytków nieruchomych niebędącymi zabytkami archeologicznymi:

1. **KOŚCIÓŁ P.W. ZNALEZIENIA KRZYŻA ŚW parafialny** Jadów, ul. Pl. G. Dreszera 11
2. **DWÓR z zespołu dworskiego** Jadów, ul. Jana Pawła II 25
3. **OFICYNA z zespołu dworskiego** Jadów, ul. Jana Pawła II 25
4. **OBORA z zespołu dworskiego** Jadów, ul. Jana Pawła II 25
5. **SPICHLERZ z zespołu dworskiego** Jadów, ul. Jana Pawła II 25
6. **ZESPÓŁ DWORSKI: składa się z dworu, oficyny, obory, spichlerza oraz parku** Jadów, ul. Jana Pawła II 25
7. **CMENTARZ PARAFIALNY PARAFII SULEJÓW** Sulejów, ul. Kościelna
8. **CMENTARZ PARAFIALNY PARAFII JADÓW** Jadów, ul. 11 listopada
9. **KAMIENICA** Jadów, Pl. G. Dreszera 10 (dawny nr 117)
10. **DOM** Jadów, Pl. G. Dreszera 5 (dawny nr 7)
11. **KAMIENICA** Jadów, Pl. G. Dreszera 14 (dawny nr 8)
12. **KAMIENICA** Jadów, Pl. G. Dreszera 6 (dawny nr 9)
13. **KAMIENICA** Jadów, Pl. G. Dreszera 13 (dawny nr 10)
14. **KAMIENICA** Jadów, Pl. G. Dreszera 7 i 11a (dawny nr 11)
15. **KAMIENICA** Jadów, Pl. G. Dreszera 12
16. **DOM** Jadów, ul.11-go Listopada 20
17. **DOM** Jadów, ul. Głowackiego 6
18. **DOM** Jadów, ul. Głowackiego 5
19. **DOM** Jadów, ul. Kościuszki 6
20. **DOM** Jadów, ul. Kościuszki 12
21. **DOM** Jadów, ul. Kościuszki 19
22. **KAMIENICA** Jadów, ul. Poniatowskiego 1
23. **dawny SĄD** Jadów, ul. Jana Pawła II 17 (dawna ul. Świerczewskiego 17)
24. **DOM** Jadów, ul. Jana Pawła II 18 (dawna ul. Świerczewskiego 18)
25. **DOM** Jadów, ul. Wiśniewskiego 7
26. **DOM** Letnisko Nowy Jadów, ul. Polna 141 (dawny nr 77)
27. **DOM** Borzymy, ul. 11-go Listopada 31 (dawny Nr 18)
28. **DOM** Borzymy, ul. 11-go Listopada 4 (dawny Nr 3)
29. **DOM** Borzymy, ul. 11-go Listopada 4 (dawny Nr 3a)
30. **DOM** Borzymy, ul. 11-go Listopada 6 (dawny nr 22)
31. **DOM w zagrodzie** Myszadła 52
32. **KUŹNIA w zagrodzie** Myszadła 52
33. **DOM** Podbale 31 (dawny Nr 32)
34. **DOM** Starowola, ul. Graniczna 22 (dawny Starowola nr 58)

35. **DOM** Strachów, ul. Bitwy Warszawskiej 1920r. nr 78(dawny Strachów 34)
36. **DOM** Urle, ul. 1-go Maja 15 (dawny Nr 20)
37. **DOM** Urle, ul. 1-go Maja 11 (dawny Nr 21)
38. **DOM** Urle, ul. Poniatowskiego 13 (dawny Nr 32)
39. **DOM dawny pensjonat żydowski** Urle, ul. Żwirki i Wigury 19 (dawny Nr 3)
40. **DOM ośmiorak** Zawiszyn, ul. Zawiszy M 15
41. **DOM** Zawiszyn, ul. Długa 8

1 GEZ		KARTA ADRESOWA ZABYTKU NIERUCHOMEGO			
		1. OBIEKT KOŚCIÓŁ P.W. ZNALEZIENIA KRZYŻA ŚW parafialny		5. MIEJSCOWOŚĆ Jaków	
2. OBECNA FUNKCJA Kościół		3. MATERIAŁ murowany	4. DATOWANIE 1882 – 1886 rok.	6. GMINA Jaków	
21. FOTOGRAFIE ORAZ MAPA Z ZAZNACZONYM OBIEKTEM			7. POWIAT wołomiński		
 			8. WOJEWÓDZTWO mazowieckie		
			9. KOD POCZTOWY 05-280		
 			10. ADRES pl. G. Dreszera 11		
			11. LOKALIZACJA N:52° 28' 41.66"; E: 21° 38' 08.25"		
			12. LOKALIZACJA ARCHEOLOGICZNA Nr obszaru AZP Nr stanowiska na obszarze AZP Nr stanowiska w miejscowości		
			13. NUMER EWIDENCYJNY DZIAŁKI Obręb Jaków Nr 648		
			14. WŁASNOŚĆ wyznaniowa		
			15. RODZAJ UŻYTKOWANIA kultowe		
			16. INFORMACJA O OCHRONIE Nr i data wpisu do rejestru zabytków Nr rejestru A 972, z 29.12.1983 r. Zapis w planie zagospodarowania przestrzennego		
			Inne		
17. STAN ZACHOWANIA dobry			19. WPISUJĄCY DANE Hanna Pobudkiewicz	18. RODZAJE ZAGROŻEŃ brak zagrożeń	
		20. DATA WYKONANIA EWIDENCJI 2018-03-28			

22. UWAGI

Oryginalną formę posiada kościół parafialny p.w. Znalezienia Krzyża Św. w Jadowie, będący zdecydowaną i jedyną dominantą architektoniczną miejscowości. Jest to trzeci z kolei kościół w Jadowie. Pierwszy kościół w Jadowie wybudował w 1474 r. książę mazowiecki, Bolesław IV, natomiast jego konsekracji dokonał brat księcia, Kazimierz, biskup płocki w 1478 r. Parafia jadowska została erygowana znacznie później, bo dopiero w 1481 r. W czasie najazdów szwedzkich pierwszy kościół został spalony wraz z miastem. W miejsce spalonego kościoła wybudowany został drewniany kościół przez ówczesnego proboszcza ks. Marcina Koźlińskiego w 1773 r. Konsekracji kościoła dokonał biskup kijowski, Kandyd Opaliński. Za księdza Maciszewskiego została wybudowana dzwonnica murowana kosztem hr. ordynata Stanisława Zamoyskiego. Za jego też staraniem mocno zniszczony kościół został odrestaurowany.

W 1882 roku, staraniem księdza Piotra Brzozowskiego zaczęto budować w Jadowie nowy kościół. Dziedzic hr. Zdzisław Zamoyski ofiarował na ten cel część funduszy i materiały budowlane uzyskane z rozbiórki dawnego dworu w Zawiszynie. Chłopi opodatkowali się na rzecz kościoła i ponadto dawali bezpłatnie swoją robociznę. Budowa nowego kościoła murowanego trwała do 1886r. Konsekracji dokonał arcybiskup warszawski, ks. Wincenty Chruściel - Popiel. Świątynia zaprojektowana została przez znakomitego arch. Józefa Piusa Dziekońskiego, który na terenie województwa siedleckiego zaprojektował kilkanaście kościołów. Poszczególne elementy i detale architektoniczne kościoła jadowskiego reprezentują styl neoromański. Jednakże ogólny ton budowy, poprzez swój wertykalizm i duże powierzchnie otworów, znamionuje neogotyck.

Usytuowany jest we wschodniej części miejscowości, przy północno-wschodnim narożniku rynku, cofnięty kilka metrów w głąb działki w stosunku do linii zabudowy wschodniej pierzei rynku. Murowany z cegły wypalanej, częściowo tynkowany, jednowieżowy, trójnawowy, bazylikowy, wzniesiony na planie krzyża łacińskiego z węższym prezbiterium zamkniętym trójbocznie, po bokach którego znajdują się dwie zakrystie. Wieża założona na planie kwadratu. W przyziemiu ściany korpusu obiega dokoła cokół stanowiący podmurówkę wykonaną z cegły i częściowo z ciosów granitowych.

Fasada jednowieżowa, trójosiowa o symetrycznym rozmieszczeniu względem osi głównej. Wejście poprzedzone czterostopniowymi schodami ujęte portalem. Drzwi wejściowe prostokątne, dwuskrzydłowe z półkolistym nadświetlem, ujęte po bokach kolumnami, na których wsparty jest szczyłek zwieńczony pełnoplastyczną figurą Matki Boskiej. Na poziomie figury dwa wysmukłe prostokątne okna zakończone półkoliście przybierające formę biforium, po bokach skarpy ukośnie wychodzące z naroży. Wyżej wąziutkie okna w postaci triforium, przy czym środkowe zamurowane. W górnej kondygnacji wieży duże półkoliście zakończone prostokątne okno osłonięte żaluzjami w układzie poziomym. Na kondygnacji tej kończy się oskarpowanie ścian wieży. U nasady muru gzymsy na kroksztynach. Hełm wysmukły obeliskowy ze świetlikami w postaci półkoliście zakończonych szczelin ujętych daszkami dwuspadowymi. W zwieńczeniu hełmu krzyż łaciński z glorią. Portal, skarpy, gzymsy, obramienia otworów -tynkowane.

W elewacjach bocznych tynkowane skarpy zakończone sterczynami z dwuspadowymi daszkami. Nad połacią dachu nawy bocznej łuki przyporowe. Okna w postaci biforiów półkoliście zakończone. Od zachodu wnęki ujęte portalami, od wschodu zakrystie, w szczytach których znajdują się po dwa okna prostokątne półkoliście zakończone i okrągłe okulusy wyżej. Naroża zakrystii ujęte skarpami, od strony wschodniej wieżyczki z daszkami namiotowymi. W ścianach prezbiterium prostokątne okna zakończone półkoliście, w ścianie czołowej analogiczna blenda. Skarpy, łuki przyporowe, wieżyczki, obramienia okien, gzymsy podokapowe - tynkowane. Dachy nad korpusem głównym i zakrystiami - dwuspadowe, nad prezbiterium dwuspadowy i namiotowy nad zamknięciem.

Wewnątrz nawa główna czteroprzęsłowa poprzedzona kruchtą i chórem. Nawy boczne od głównej przedzielone półkoliście zamkniętymi arkadami wspartymi na filarach z wtopionymi kolumnami. Posadzka z płytek terakotowych: większych, w kształcie sześciokąta i mniejszych, w kształcie kwadratu. Sklepienia krzyżowo-żebrowe.

2 GEZ		KARTA ADRESOWA ZABYTKU NIERUCHOMEGO		
		1. OBIEKT DWÓR z zespołu dworskiego		
		5. MIEJSCOWOŚĆ Jadów		
2. OBECNA FUNKCJA mieszkalna	3. MATERIAŁ murowany	4. DATOWANIE Druga połowa XIX w.	6. GMINA Jadów	
21. FOTOGRAFIE ORAZ MAPA Z ZAZNACZONYM OBIEKTEM			7. POWIAT wołomiński	
			8. WOJEWÓDZTWO mazowieckie	
			9. KOD POCZTOWY 05-280	
			10. ADRES ul. Jana Pawła II 25	
			11. LOKALIZACJA N:52° 28' 28.01"; E: 21° 37' 54.25"	
			12. LOKALIZACJA ARCHEOLOGICZNA Nr obszaru AZP Nr stanowiska na obszarze AZP Nr stanowiska w miejscowości	
			13. NUMER EWIDENCYJNY DZIAŁKI Obręb Jadów Nr 658/2	
			14. WŁASNOŚĆ prywatna	
			15. RODZAJ UŻYTKOWANIA mieszkalne	
17. STAN ZACHOWANIA dobry			16. INFORMACJA O OCHRONIE Nr i data wpisu do rejestru zabytków Nr rejestru A 973, z 06.01.1993 r.	
			Zapis w planie zagospodarowania przestrzennego	
19. WPISUJĄCY DANE Hanna Pobudkiewicz			Inne	
			18. RODZAJE ZAGROZEŃ brak zagrożeń	
20. DATA WYKONANIA EWIDENCJI 2018-03-28				

22. UWAGI

Wybudowany w 2 poł. XIX wieku, zapewne po 1860 roku, kiedy to majątek przejęła rodzina Kotarbińskich. Siedziba folwarku do 1945 roku. Po II-iej wojnie światowej mocno przebudowany, zamieniony na mieszkania i biura Państwowego Gospodarstwa Rybnego. Styl EKLEKTYZM

SYTUACJA: położony poza wsią, w kierunku pd., w pozostałościach zespołu dworski-parkowego w jego pn. wsch. Części tuż obok wjazdu do zespołu. Po pn. Stronie dworu sad, po stronie pd. frontowej owalny podjazd w jednej linii z oficyną, z którą połączony jest polną drogą. Na pn. Od dworu staw parkowy, a za stawem pozostałości folwarku, obora i spichlerz.

MATERIAŁ I KONSTRUKCJA:

Murowany z cegły na zaprawie wapniowej, obustronnie tynkowany. Podłogi drewniane, deskowe, na legarach. Stropy drewniane, belkowe z tynkową podbitką. Wieźba dachowa drewniana krokwiowo-stolcowa, z jętką. Dach kryty blachą ocynkowaną. Kominy ceglane, słupowe w ścianie. Schody wewnętrzne drewniane. Stołarka okienna i drzwiowa futrynowa, drzwi jedno i dwuskrzydłowe, płycinowe. Okna dwuskrzydłowe, sześciopółowe z płycinowymi okiennicami. Drzwi wejściowe dwuskrzydłowe, dekoracyjnie opracowane.

RZUT: Na planie mocno wydłużonego prostokąta, z ryzalitem - wstawka od frontu. W szczycie wschodniego prostokąta dobudówka przy której jeszcze mniejszy wiatrołap. W trakcie frontowym, na osi obszerny hol poprzedzony ryzalitem - wiatrołap. Po zach. stronie holu trzy pokoje, po wsch. Stronie dwa większe pokoje. W trakcie tylnym, pięć pokoi oraz klatka schodowa boczna między pokojami skrajnego działu. Dobudówka zachodnia dwupomieszczeniowa, równa szerokością korpusowi. Poddasze z nieregularnym, dwutraktowym układem pomieszczeń, złożone z holu -korytarz sześć pokoi i dwóch kuchni.

BRYŁA: Niepodpiwniczona, parterowa, użytkowym poddaszem, nakryta dachem naczółkowym z lukarnami. Dwukondygnacyjna wystawka od frontu nakryta dachem dwuspadowym opadłym do głównego. Dobudówki zach. i wsch. Nakryte dachami jednospadowymi.





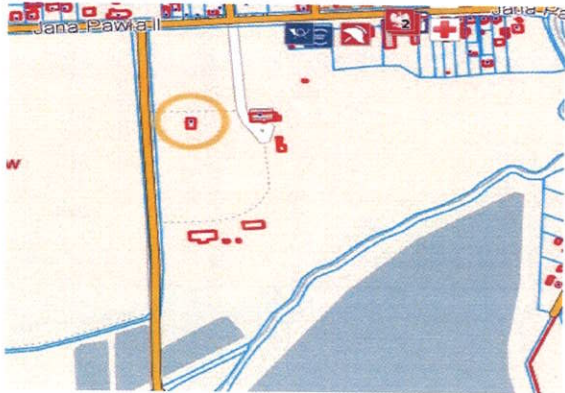
ELEWACJE: Na cokole, otynkowane, rozczłonkowane prostokątnymi otworami okiennymi i drzwiami. Okna z filungowymi okiennicami. Elewacja frontowa, pd. - na osi dwukondygnacyjna wystawka z drzwiami z parterze i oknem trójskrzydłowym na piętrze. Na bokach cztery, trzy w korpusie, pojedyncze w dobudówkach. Elewacja pn. Siedmioosiowa z drzwiami na środku. Elewacje boczne przysłonięte przez współczesne przybudówki. W szczytach szerokie okna, przy szczytach wsch. Wysoki komin kotłowni.

WNĘTRZE: Bez cech stylowych, zatarte przez adaptacje na mieszkania robotnicze. We wszystkich pomieszczeniach deskowe podłogi, tynkowane ściany i stropy z tynkowaną podsiębitką. Wszystkie pomieszczenia doświetlone, tylko klatki schodowe frontowa i boczna ciemne. Komunikacja z zewnątrz z czterech stron, główna od rontu, poprzez zryzalitowaną dobudówkę. Wewnątrz w układzie traktowym , w amfiladzie ...

INSTALACJE: Elektryczna,
wodnokanalizacyjna., c-o.


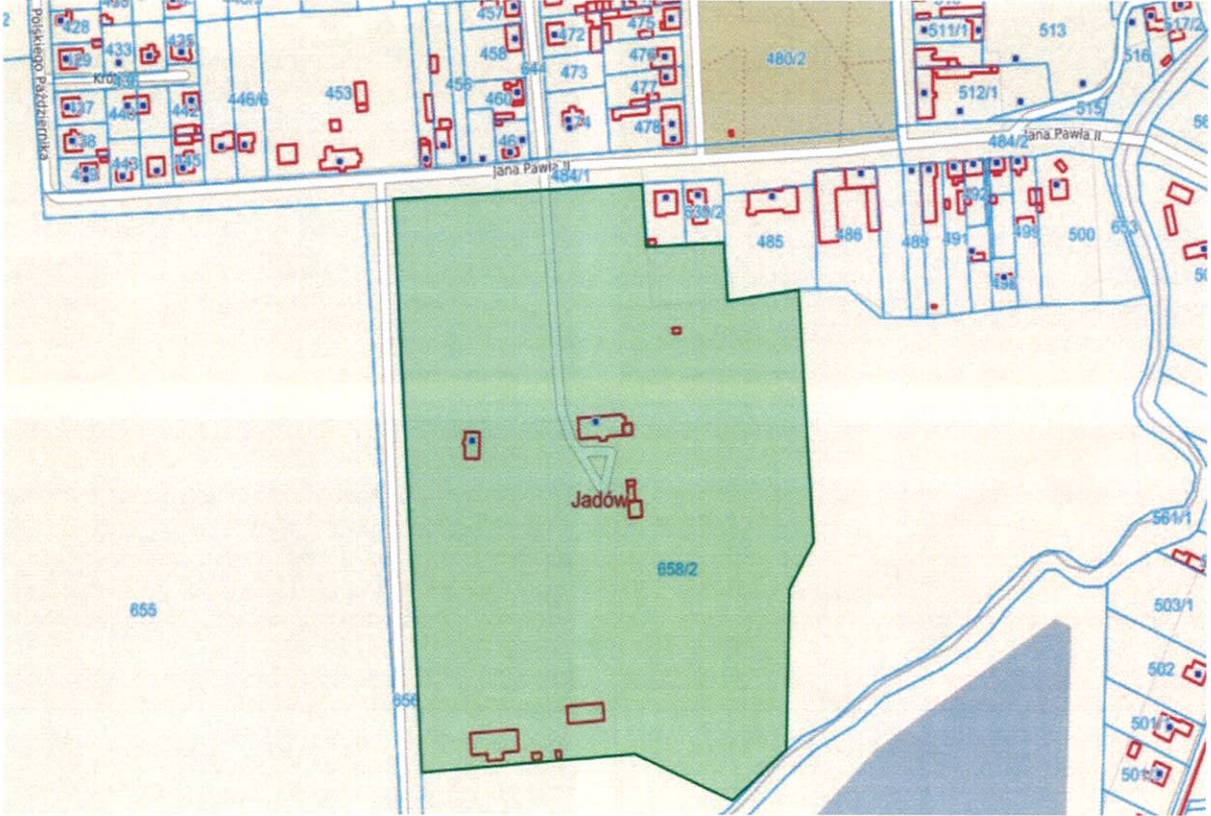
Kubatura: ok. 1650 m³, powierzchnia użytkowa: 590

m². Remont kapitalny w latach 1985-87,

3 GEZ			KARTA ADRESOWA ZABYTKU NIERUCHOMEGO			
	1. OBIEKT OFICYNA z zespołu dworskiego				5. MIEJSCOWOŚĆ Jadów	
2. OBECNA FUNKCJA mieszkalna		3. MATERIAŁ murowany	4. DATOWANIE Druga połowa XIX w.		6. GMINA Jadów	
21. FOTOGRAFIE ORAZ MAPA Z ZAZNACZONYM OBIEKTEM						7. POWIAT wołomiński
						8. WOJEWÓDZTWO mazowieckie
						9. KOD POCZTOWY 05-280
						10. ADRES ul. Jana Pawła II 25
						11. LOKALIZACJA N:52° 28' 28.01"; E: 21° 37' 54.25"
						12. LOKALIZACJA ARCHEOLOGICZNA Nr obszaru AZP Nr stanowiska na obszarze AZP Nr stanowiska w miejscowości
						13. NUMER EWIDENCYJNY DZIAŁKI Obręb Jadów Nr 658/2
						14. WŁASNOŚĆ prywatna
						15. RODZAJ UŻYTKOWANIA mieszkalne
						16. INFORMACJA O OCHRONIE Nr i data wpisu do rejestru zabytków Nr rejestru A 973, z 06.01.1993 r. Zapis w planie zagospodarowania przestrzennego
						Inne
						18. RODZAJE ZAGROŻEŃ brak bieżącego remontu/pielęgnacji
17. STAN ZACHOWANIA zaniedbany		19. WPISUJĄCY DANE Hanna Pobudkiewicz		20. DATA WYKONANIA EWIDENCJI 2018-03-28		

4 GEZ		KARTA ADRESOWA ZABYTKU NIERUCHOMEGO		
		1. OBIEKT OBORA z zespołu dworskiego		
		5. MIEJSCOWOŚĆ Jadów		
2. OBECNA FUNKCJA magazynowa	3. MATERIAŁ murowany	4. DATOWANIE XIX - XX w.	6. GMINA Jadów	
21. FOTOGRAFIE ORAZ MAPA Z ZAZNACZONYM OBIEKTEM			7. POWIAT wołomiński	
				8. WOJEWÓDZTWO mazowieckie
				9. KOD POCZTOWY 05-280
				10. ADRES ul. Jana Pawła II 25
				11. LOKALIZACJA N:52° 28' 28.01"; E: 21° 37' 54.25"
12. LOKALIZACJA ARCHEOLOGICZNA Nr obszaru AZP Nr stanowiska na obszarze AZP Nr stanowiska w miejscowości			13. NUMER EWIDENCYJNY DZIAŁKI Obręb Jadów Nr 658/2	
14. WŁASNOŚĆ prywatna			15. RODZAJ UŻYTKOWANIA mieszkalne	
16. INFORMACJA O OCHRONIE Nr i data wpisu do rejestru zabytków Nr rejestru A 973, z 06.01.1993 r.			Zapis w planie zagospodarowania przestrzennego	
17. STAN ZACHOWANIA zaniedbany			Inne	
19. WPISUJĄCY DANE Hanna Pobudkiewicz			18. RODZAJE ZAGROŻEŃ brak bieżącego remontu/pielęgnacji	
20. DATA WYKONANIA EWIDENCJI 2018-03-28				

5 GEZ		KARTA ADRESOWA ZABYTKU NIERUCHOMEGO			
		1. OBIEKT SPICHLERZ z zespołu dworskiego			5. MIEJSCOWOŚĆ Jadów
		2. OBECNA FUNKCJA magazynowa	3. MATERIAŁ murowany	4. DATOWANIE Druga połowa XIX w.	6. GMINA Jadów
21. FOTOGRAFIE ORAZ MAPA Z ZAZNACZONYM OBIEKTEM		 			7. POWIAT wołomiński
					8. WOJEWÓDZTWO mazowieckie
					9. KOD POCZTOWY 05-280
					10. ADRES ul. Jana Pawła II 25
					11. LOKALIZACJA N:52° 28' 28.01"; E: 21° 37' 54.25"
					12. LOKALIZACJA ARCHEOLOGICZNA Nr obszaru AZP Nr stanowiska na obszarze AZP Nr stanowiska w miejscowości
					13. NUMER EWIDENCYJNY DZIAŁKI Obręb Jadów Nr 658/2
					14. WŁASNOŚĆ prywatna
					15. RODZAJ UŻYTKOWANIA mieszkalne
					16. INFORMACJA O OCHRONIE Nr i data wpisu do rejestru zabytków Nr rejestru A 973, z 06.01.1993 r.
					Zapis w planie zagospodarowania przestrzennego
					Inne
					18. RODZAJE ZAGROZEŃ brak bieżącego remontu/pielęgnacji
17. STAN ZACHOWANIA zaniedbany	19. WPISUJĄCY DANE Hanna Pobudkiewicz	20. DATA WYKONANIA EWIDENCJI 2018-03-28			

6 GEZ		KARTA ADRESOWA ZABYTKU NIERUCHOMEGO			
		1. OBIEKT ZESPÓŁ DWORSKI: składa się z dworu, oficyny, obory, spichlerza oraz parku			5. MIEJSCOWOŚĆ Jadów
2. OBECNA FUNKCJA Gospodarstwo rolne	3. MATERIAŁ	4. DATOWANIE Druga połowa XIX w.		6. GMINA Jadów	
21. FOTOGRAFIE ORAZ MAPA Z ZAZNACZONYM OBIEKTEM				7. POWIAT wołomiński	
				8. WOJEWÓDZTWO mazowieckie	
				9. KOD POCZTOWY 05-280	
				10. ADRES ul. Jana Pawła II 25	
				11. LOKALIZACJA N:52° 28' 28.01"; E: 21° 37' 54.25"	
				12. LOKALIZACJA ARCHEOLOGICZNA Nr obszaru AZP Nr stanowiska na obszarze AZP Nr stanowiska w miejscowości	
				13. NUMER EWIDENCYJNY DZIAŁKI Obręb Jadów Nr 658/2	
				14. WŁASNOŚĆ prywatna	
				15. RODZAJ UŻYTKOWANIA mieszkalno-gospodarcze	
				16. INFORMACJA O OCHRONIE Nr i data wpisu do rejestru zabytków Nr rejestru A 973, z 06.01.1993 r. Zapis w planie zagospodarowania przestrzennego	
				17. STAN ZACHOWANIA Dobry / zaniedbany	19. WPISUJĄCY DANE Hanna Pobudkiewicz

7 GEZ

KARTA ADRESOWA ZABYTKU NIERUCHOMEGO

1. OBIEKT **CMENTARZ PARAFIALNY PARAFII SULEJÓW**5. MIEJSCOWOŚĆ **Sulejów**

2. OBECNA FUNKCJA

Cmentarz

3. MATERIAŁ



4. DATOWANIE

Pierwsza połowa XIX w.

6. GMINA

Jadów

21. FOTOGRAFIE ORAZ MAPA Z ZAZNACZONYM OBIEKTEM



7. POWIAT

wołomiński

8. WOJEWÓDZTWO

mazowieckie

9. KOD POCZTOWY

05-280

10. ADRES

ul. Kościelna brak nr

11. LOKALIZACJA

N:52° 26' 28.78"; E: 21° 34' 12.79"

12. LOKALIZACJA ARCHEOLOGICZNA

Nr obszaru AZP

Nr stanowiska na obszarze AZP

Nr stanowiska w miejscowości

13. NUMER EWIDENCYJNY DZIAŁKI

Obręb Sulejów nr dz. 733

14. WŁASNOŚĆ

wyznaniowa15. RODZAJ UŻYTKOWANIA **kultowe**

16. INFORMACJA O OCHRONIE

Nr i data wpisu do rejestru zabytków

Zapis w planie zagospodarowania przestrzennego

Inne

18. RODZAJE ZAGROŻEŃ

brak zagrożeń

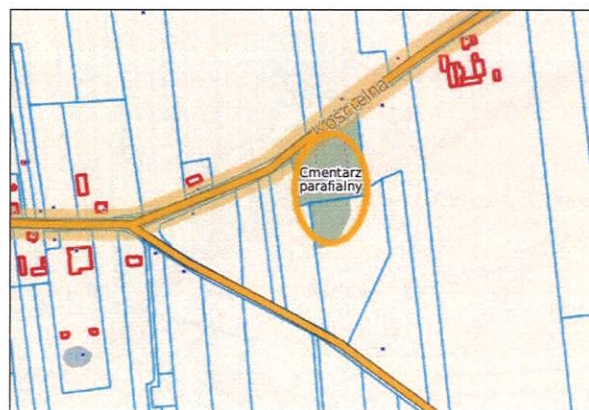
17. STAN ZACHOWANIA




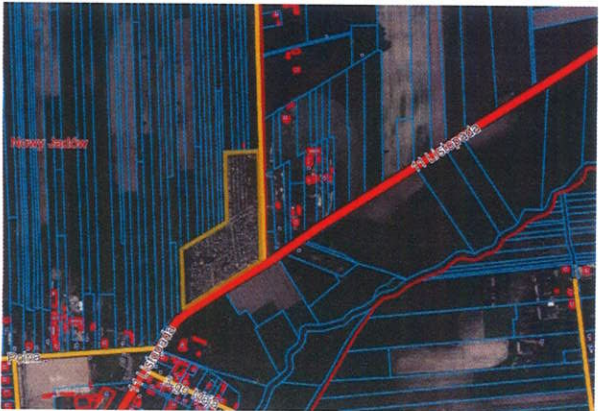
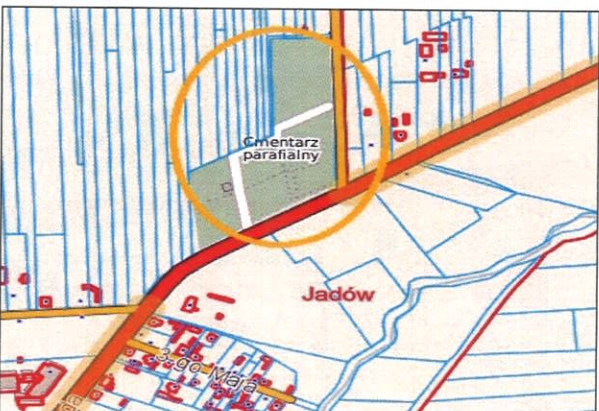
dobry

19. WPISUJĄCY DANE

Hanna Pobudkiewicz

20. DATA WYKONANIA EWIDENCJI

2018-03-28

8 GEZ		KARTA ADRESOWA ZABYTKU NIERUCHOMEGO			
		1. OBIEKT CMENTARZ PARAFIALNY PARAFII JADÓW			5. MIEJSCOWOŚĆ Nowy Jadów
		2. OBECNA FUNKCJA Cmentarz	3. MATERIAŁ	4. DATOWANIE XVII w.	6. GMINA Jadów
21. FOTOGRAFIE ORAZ MAPA Z ZAZNACZONYM OBIEKTEM					7. POWIAT wołomiński
					8. WOJEWÓDZTWO mazowieckie
					9. KOD POCZTOWY 05-280
					10. ADRES ul. 11-go Listopada
					11. LOKALIZACJA N:52° 28' 58.49"; E: 21° 38' 31.33"
12. LOKALIZACJA ARCHEOLOGICZNA Nr obszaru AZP Nr stanowiska na obszarze AZP Nr stanowiska w miejscowości					
13. NUMER EWIDENCYJNY DZIAŁKI Obręb Nowy Jadów nr dz. 516					
14. WŁASNOŚĆ wyznaniowa					
15. RODZAJ UŻYTKOWANIA kultowe					
16. INFORMACJA O OCHRONIE Nr i data wpisu do rejestru zabytków					
Zapis w planie zagospodarowania przestrzennego					
Inne					
18. RODZAJE ZAGROŻEŃ brak zagrożeń					
17. STAN ZACHOWANIA dobry	19. WPISUJĄCY DANE Hanna Pobudkiewicz	20. DATA WYKONANIA EWIDENCJI 2018-03-28			

9 GEZ		KARTA ADRESOWA ZABYTKU NIERUCHOMEGO	
		1. OBIEKT KAMIENICA	
2. OBECNA FUNKCJA Usługowo-mieszkalna		3. MATERIAŁ murowany	4. DATOWANIE XIX - XX w.
21. FOTOGRAFIE ORAZ MAPA Z ZAZNACZONYM OBIEKTEM		5. MIEJSCOWOŚĆ Jadów	
		6. GMINA Jadów	
		7. POWIAT wołomiński	
		8. WOJEWÓDZTWO mazowieckie	
		9. KOD POCZTOWY 05-280	
17. STAN ZACHOWANIA zadbany		10. ADRES Pl. G. Dreszera 10 (dawny Nr 117)	
19. WPISUJĄCY DANE Hanna Pobudkiewicz		11. LOKALIZACJA N:52° 28' 41.24"; E: 21° 38' 00.17"	
20. DATA WYKONANIA EWIDENCJI 2018-03-28		12. LOKALIZACJA ARCHEOLOGICZNA Nr obszaru AZP Nr stanowiska na obszarze AZP Nr stanowiska w miejscowości	
		13. NUMER EWIDENCYJNY DZIAŁKI Obręb Jadów Nr 465/2	
		14. WŁASNOŚĆ prywatna	
		15. RODZAJ UŻYTKOWANIA usługowo - mieszkalne	
		16. INFORMACJA O OCHRONIE Nr i data wpisu do rejestru zabytków	
		Zapis w planie zagospodarowania przestrzennego	
		Inne	
		18. RODZAJE ZAGROZEŃ brak zagrożeń	

10 GEZ		KARTA ADRESOWA ZABYTKU NIERUCHOMEGO			
		1. OBIEKT DOM			
2. OBECNA FUNKCJA mieszkalna		3. MATERIAŁ drewniany	4. DATOWANIE Początek XX w.	5. MIEJSCOWOŚĆ Jaków	
21. FOTOGRAFIE ORAZ MAPA Z ZAZNACZONYM OBIEKTEM				6. GMINA Jaków	
 				7. POWIAT wołomiński	
				8. WOJEWÓDZTWO mazowieckie	
				9. KOD POCZTOWY 05-280	
				10. ADRES Pl. G. Dreszera 5 (dawne 7)	
				11. LOKALIZACJA N:52°28'38.39"; E: 21°38'00.47"	
				12. LOKALIZACJA ARCHEOLOGICZNA Nr obszaru AZP Nr stanowiska na obszarze AZP Nr stanowiska w miejscowości	
				13. NUMER EWIDENCYJNY DZIAŁKI Obręb Jaków Nr 471	
				14. WŁASNOŚĆ prywatna	
				15. RODZAJ UŻYTKOWANIA usługowo - mieszkalne	
				16. INFORMACJA O OCHRONIE Nr i data wpisu do rejestru zabytków	
				Zapis w planie zagospodarowania przestrzennego	
				Inne	
				18. RODZAJE ZAGROŻEŃ brak bieżącego remontu/konserwacji	
				17. STAN ZACHOWANIA Częściowo zaniedbany	
					

11 GEZ		KARTA ADRESOWA ZABYTKU NIERUCHOMEGO			
		1. OBIEKT KAMIENICA			5. MIEJSCOWOŚĆ Jadów
		2. OBECNA FUNKCJA Usługowo-mieszkalna	3. MATERIAŁ murowany	4. DATOWANIE XIX - XX w.	6. GMINA Jadów
21. FOTOGRAFIE ORAZ MAPA Z ZAZNACZONYM OBIEKTEM				7. POWIAT wołomiński	
				8. WOJEWÓDZTWO mazowieckie	
				9. KOD POCZTOWY 05-280	
				10. ADRES ul. G. Dreszera 14 (dawny Nr 8)	
				11. LOKALIZACJA N:52° 28' 39.04"; E: 21° 38' 08.4"	
				12. LOKALIZACJA ARCHEOLOGICZNA Nr obszaru AZP Nr stanowiska na obszarze AZP Nr stanowiska w miejscowości	
				13. NUMER EWIDENCYJNY DZIAŁKI Obręb Jadów Nr 509	
				14. WŁASNOŚĆ prywatna	
				15. RODZAJ UŻYTKOWANIA usługowo - mieszkalne	
				16. INFORMACJA O OCHRONIE Nr i data wpisu do rejestru zabytków	
				Zapis w planie zagospodarowania przestrzennego	
				Inne	
				18. RODZAJE ZAGROŻEŃ brak zagrożeń	
17. STAN ZACHOWANIA Dobry, odrestaurowany	19. WPISUJĄCY DANE Hanna Pobudkiewicz	20. DATA WYKONANIA EWIDENCJI 2018-03-28			

12 GEZ		KARTA ADRESOWA ZABYTKU NIERUCHOMEGO	
		1. OBIEKT KAMIENICA	
2. OBECNA FUNKCJA Mieszkalna		3. MATERIAŁ murowany	4. DATOWANIE Początek XX w.
21. FOTOGRAFIE ORAZ MAPA Z ZAZNACZONYM OBIEKTEM		5. MIEJSCOWOŚĆ Jadów	
		6. GMINA Jadów	
		7. POWIAT wołomiński	
		8. WOJEWÓDZTWO mazowieckie	
		9. KOD POCZTOWY 05-280	
		10. ADRES ul. G. Dreszera 6 (dawny Nr 9)	
		11. LOKALIZACJA N:52° 28' 38.83"; E: 21° 38' 00.12"	
		12. LOKALIZACJA ARCHEOLOGICZNA Nr obszaru AZP Nr stanowiska na obszarze AZP Nr stanowiska w miejscowości	
		13. NUMER EWIDENCYJNY DZIAŁKI Obręb Jadów Nr 470	
		14. WŁASNOŚĆ prywatna	
		15. RODZAJ UŻYTKOWANIA usługowo - mieszkalne	
		16. INFORMACJA O OCHRONIE Nr i data wpisu do rejestru zabytków	
		Zapis w planie zagospodarowania przestrzennego	
		Inne	
		18. RODZAJE ZAGROŻEŃ brak bieżącego remontu/pielęgnacji	
17. STAN ZACHOWANIA Częściowo zaniedbany	19. WPISUJĄCY DANE Hanna Pobudkiewicz	20. DATA WYKONANIA EWIDENCJI 2018-03-28	

13 GEZ		KARTA ADRESOWA ZABYTKU NIERUCHOMEGO			
		1. OBIEKT KAMIENICA		5. MIEJSCOWOŚĆ Jadów	
				6. GMINA Jadów	
2. OBECNA FUNKCJA Mieszkalno-usługowa		3. MATERIAŁ murowany	4. DATOWANIE Koniec XIX w.	7. POWIAT wołomiński	
21. FOTOGRAFIE ORAZ MAPA Z ZAZNACZONYM OBIEKTEM 				9. KOD POCZTOWY 05-280	
				10. ADRES Pl. G. Dreszera 13 (dawne 10)	
				11. LOKALIZACJA N:52°28'40.02"; E: 21°38'10.77"	
				12. LOKALIZACJA ARCHEOLOGICZNA Nr obszaru AZP Nr stanowiska na obszarze AZP Nr stanowiska w miejscowości	
				13. NUMER EWIDENCYJNY DZIAŁKI Obręb Jadów Nr 508	
				14. WŁASNOŚĆ prywatna	
				15. RODZAJ UŻYTKOWANIA usługowo - mieszkalne	
				16. INFORMACJA O OCHRONIE Nr i data wpisu do rejestru zabytków	
				Zapis w planie zagospodarowania przestrzennego	
				Inne	
				18. RODZAJE ZAGROŻEŃ brak bieżącego remontu/konserwacji	
				17. STAN ZACHOWANIA dobry	19. WPISUJĄCY DANE Hanna Pobudkiewicz

14 GEZ**KARTA ADRESOWA ZABYTKU NIERUCHOMEGO**1. OBIEKT **KAMIENICA**5. MIEJSCOWOŚĆ **Jadów**2. OBECNA FUNKCJA
Mieszkalna3. MATERIAŁ
murowany4. DATOWANIE
Początek XX w.6. GMINA **Jadów**

21. FOTOGRAFIE ORAZ MAPA Z ZAZNACZONYM OBIEKTEM

7. POWIAT **wołomiński**8. WOJEWÓDZTWO **mazowieckie**9. KOD POCZTOWY **05-280**10. ADRES **Pl. G. Dreszera 7 i 11a (dawne 11)**

11. LOKALIZACJA

N:52°28'38.85"; E: 21°38'00.62"

12. LOKALIZACJA ARCHEOLOGICZNA

Nr obszaru AZP

Nr stanowiska na obszarze AZP

Nr stanowiska w miejscowości

13. NUMER EWIDENCYJNY DZIAŁKI

**Obręb Jadów Nr 468/1
468/2**14. WŁASNOŚĆ **prywatna**15. RODZAJ UŻYTKOWANIA **usługowo - mieszkalne**

16. INFORMACJA O OCHRONIE

Nr i data wpisu do rejestru zabytków

Zapis w planie zagospodarowania przestrzennego

Inne

18. RODZAJE ZAGROZEŃ

brak bieżącego remontu/konserwacji17. STAN ZACHOWANIA
Częściowo zaniedbany19. WPISUJĄCY DANE
Hanna Pobudkiewicz20. DATA WYKONANIA EWIDENCJI
2018-03-28

15 GEZ		KARTA ADRESOWA ZABYTKU NIERUCHOMEGO		
		1. OBIEKT KAMIENICA		
		5. MIEJSCOWOŚĆ Jaków		
2. OBECNA FUNKCJA Mieszkalna	3. MATERIAŁ murowany	4. DATOWANIE Koniec XIX w.	6. GMINA Jaków	
21. FOTOGRAFIE ORAZ MAPA Z ZAZNACZONYM OBIEKTEM			7. POWIAT wołomiński	
 			8. WOJEWÓDZTWO mazowieckie	
			9. KOD POCZTOWY 05-280	
			10. ADRES Pl. G. Dreszera 12	
			11. LOKALIZACJA N:52°28'40.5"; E: 21°38'08.61"	
			12. LOKALIZACJA ARCHEOLOGICZNA Nr obszaru AZP Nr stanowiska na obszarze AZP Nr stanowiska w miejscowości	
			13. NUMER EWIDENCYJNY DZIAŁKI Obręb Jaków Nr 648	
			14. WŁASNOŚĆ wyznaniowa	
			15. RODZAJ UŻYTKOWANIA mieszkalne	
			16. INFORMACJA O OCHRONIE Nr i data wpisu do rejestru zabytków	
			Zapis w planie zagospodarowania przestrzennego	
			Inne	
			18. RODZAJE ZAGROZEŃ brak bieżącego remontu/konserwacji	
17. STAN ZACHOWANIA dobry	19. WPISUJĄCY DANE Hanna Pobudkiewicz	20. DATA WYKONANIA EWIDENCJI 2018-03-28		
				

16 GEZ		KARTA ADRESOWA ZABYTKU NIERUCHOMEGO		
		1. OBIEKT DOM		
2. OBECNA FUNKCJA Mieszkalna		3. MATERIAŁ drewniany	4. DATOWANIE Początek XX w.	5. MIEJSCOWOŚĆ Jaków
21. FOTOGRAFIE ORAZ MAPA Z ZAZNACZONYM OBIEKTEM				6. GMINA Jaków
			7. POWIAT wołomiński	8. WOJEWÓDZTWO mazowieckie
			9. KOD POCZTOWY 05-280	10. ADRES ul. 11-go Listopada 20
			11. LOKALIZACJA N:52°28'53,26"; E: 21°38'23,58"	12. LOKALIZACJA ARCHEOLOGICZNA Nr obszaru AZP Nr stanowiska na obszarze AZP Nr stanowiska w miejscowości
			13. NUMER EWIDENCYJNY DZIAŁKI Obręb Jaków Nr 579/1 (dawne 579)	14. WŁASNOŚĆ prywatna
			15. RODZAJ UŻYTKOWANIA mieszkalne	16. INFORMACJA O OCHRONIE Nr i data wpisu do rejestru zabytków
			Zapis w planie zagospodarowania przestrzennego	Inne
17. STAN ZACHOWANIA zaniedbany		19. WPISUJĄCY DANE Hanna Pobudkiewicz	20. DATA WYKONANIA EWIDENCJI 2018-03-28	18. RODZAJE ZAGROŻEŃ brak bieżącego remontu/konserwacji

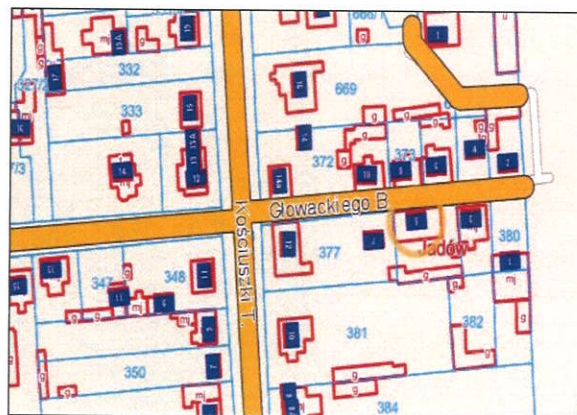
17 GEZ		KARTA ADRESOWA ZABYTKU NIERUCHOMEGO			
		1. OBIEKT DOM			5. MIEJSCOWOŚĆ Jaków
		2. OBECNA FUNKCJA Mieszkalna	3. MATERIAŁ murowany	4. DATOWANIE Lata 20 XX w.	6. GMINA Jaków
21. FOTOGRAFIE ORAZ MAPA Z ZAZNACZONYM OBIEKTEM					7. POWIAT wołomiński
					8. WOJEWÓDZTWO mazowieckie
					9. KOD POCZTOWY 05-280
					10. ADRES ul. Głowackiego 6
					11. LOKALIZACJA N: 52° 28' 48.08"; E: 21° 37' 58.49"
					12. LOKALIZACJA ARCHEOLOGICZNA Nr obszaru AZP Nr stanowiska na obszarze AZP Nr stanowiska w miejscowości
					13. NUMER EWIDENCYJNY DZIAŁKI Obręb Jaków Nr 374
					14. WŁASNOŚĆ prywatna
					15. RODZAJ UŻYTKOWANIA mieszkalne
					16. INFORMACJA O OCHRONIE Nr i data wpisu do rejestru zabytków
					Zapis w planie zagospodarowania przestrzennego
					Inne
					18. RODZAJE ZAGROZEŃ Brak bieżącego remontu/pielęgnacji
17. STAN ZACHOWANIA Utracił walory zabytkowe		19. WPISUJĄCY DANE Hanna Pobudkiewicz		20. DATA WYKONANIA EWIDENCJI 2018-03-28	

18 GEZ

KARTA ADRESOWA ZABYTKU NIERUCHOMEGO

1. OBIEKT **DOM**5. MIEJSCOWOŚĆ **Jadów**2. OBECNA FUNKCJA
Mieszkalna3. MATERIAŁ
drewniany4. DATOWANIE
Początek XX w.6. GMINA **Jadów**

21. FOTOGRAFIE ORAZ MAPA Z ZANACZONYM OBIEKTEM

7. POWIAT **wołomiński**8. WOJEWÓDZTWO **mazowieckie**9. KOD POCZTOWY **05-280**10. ADRES **ul. Głowackiego 5**

11. LOKALIZACJA

N:52° 28' 47.53"; E: 21° 38' 58.09"

12. LOKALIZACJA ARCHEOLOGICZNA

Nr obszaru AZP

Nr stanowiska na obszarze AZP

Nr stanowiska w miejscowości

13. NUMER EWIDENCYJNY DZIAŁKI

Obręb Jadów Nr 378

14. WŁASNOŚĆ

prywatna15. RODZAJ UŻYTKOWANIA **mieszkalne**

16. INFORMACJA O OCHRONIE

Nr i data wpisu do rejestru zabytków

Zapis w planie zagospodarowania przestrzennego

Inne

18. RODZAJE ZAGROZEŃ

brak bieżącego remontu/konserwacji17. STAN ZACHOWANIA
zaniedbany19. WPISUJĄCY DANE
Hanna Pobudkiewicz20. DATA WYKONANIA EWIDENCJI
2018-03-28

19 GEZ

KARTA ADRESOWA ZABYTKU NIERUCHOMEGO

1. OBIEKT **DOM**5. MIEJSCOWOŚĆ **Jadów**

2. OBECNA FUNKCJA

Mieszkalna

3. MATERIAŁ

drewniany

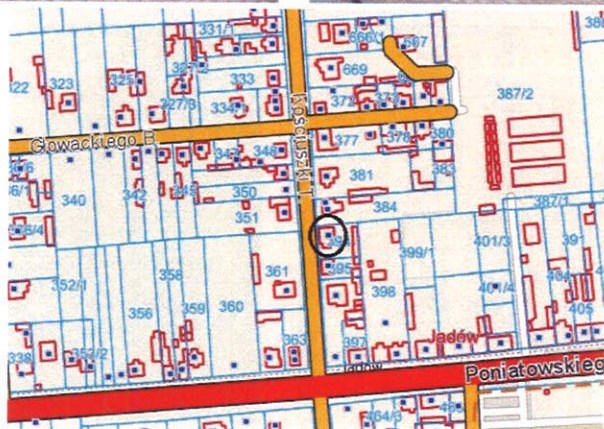
4. DATOWANIE

Początek XX w.

6. GMINA

Jadów

21. FOTOGRAFIE ORAZ MAPA Z ZAZNACZONYM OBIEKTEM



7. POWIAT

wołomiński

8. WOJEWÓDZTWO

mazowieckie

9. KOD POCZTOWY

05-280

10. ADRES

ul. Kościuszki 6

11. LOKALIZACJA

N:52° 28' 45.14"; E: 21° 37' 55.61"

12. LOKALIZACJA ARCHEOLOGICZNA

Nr obszaru AZP

Nr stanowiska na obszarze AZP

Nr stanowiska w miejscowości

13. NUMER EWIDENCYJNY DZIAŁKI

Obręb Jadów Nr 394

14. WŁASNOŚĆ

prywatna15. RODZAJ UŻYTKOWANIA **mieszkalne**

16. INFORMACJA O OCHRONIE

Nr i data wpisu do rejestru zabytków

Zapis w planie zagospodarowania przestrzennego

Inne

18. RODZAJE ZAGROŻEŃ

brak bieżącego remontu/konserwacji

17. STAN ZACHOWANIA

dobry

19. WPISUJĄCY DANE

Hanna Pobudkiewicz

20. DATA WYKONANIA EWIDENCJI

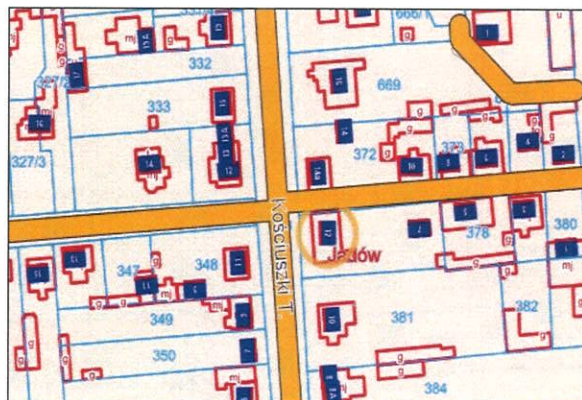
2018-03-28

20 GEZ

KARTA ADRESOWA ZABYTKU NIERUCHOMEGO

1. OBIEKT **DOM**5. MIEJSCOWOŚĆ **Jadów**2. OBECNA FUNKCJA
Mieszkalna3. MATERIAŁ
drewniany4. DATOWANIE
Początek XX w.6. GMINA **Jadów**

21. FOTOGRAFIE ORAZ MAPA Z ZAZNACZONYM OBIEKTEM

7. POWIAT **wołomiński**8. WOJEWÓDZTWO **mazowieckie**9. KOD POCZTOWY **05-280**10. ADRES **ul. Kościuszki 12**

11. LOKALIZACJA

N:52° 28' 47.34"; E: 21° 37' 55.58"

12. LOKALIZACJA ARCHEOLOGICZNA

Nr obszaru AZP

Nr stanowiska na obszarze AZP

Nr stanowiska w miejscowości

13. NUMER EWIDENCYJNY DZIAŁKI

Obręb Jadów Nr 37714. WŁASNOŚĆ **prywatna**15. RODZAJ UŻYTKOWANIA **mieszkalne**

16. INFORMACJA O OCHRONIE

Nr i data wpisu do rejestru zabytków

Zapis w planie zagospodarowania przestrzennego

Inne

18. RODZAJE ZAGROZEŃ

brak bieżącego remontu/pielęgnacji17. STAN ZACHOWANIA
dobry19. WPISUJĄCY DANE
Hanna Pobudkiewicz20. DATA WYKONANIA EWIDENCJI
2018-03-28

21 GEZ

KARTA ADRESOWA ZABYTKU NIERUCHOMEGO

1. OBIEKT **DOM**5. MIEJSCOWOŚĆ **Jadów**2. OBECNA FUNKCJA
mieszkalna3. MATERIAŁ
drewniany4. DATOWANIE
Lata 30 XX w.6. GMINA **Jadów**

21. FOTOGRAFIE ORAZ MAPA Z ZAZNACZONYM OBIEKTEM

7. POWIAT **wołomiński**8. WOJEWÓDZTWO **mazowieckie**9. KOD POCZTOWY **05-280**10. ADRES **ul. Kościuszki 19**

11. LOKALIZACJA

N:52° 28' 29.44"; E: 21° 37' 53.73"

12. LOKALIZACJA ARCHEOLOGICZNA

Nr obszaru AZP

Nr stanowiska na obszarze AZP

Nr stanowiska w miejscowości

13. NUMER EWIDENCYJNY DZIAŁKI

Obręb Jadów Nr 331/314. WŁASNOŚĆ **prywatna**15. RODZAJ UŻYTKOWANIA **mieszkalne**

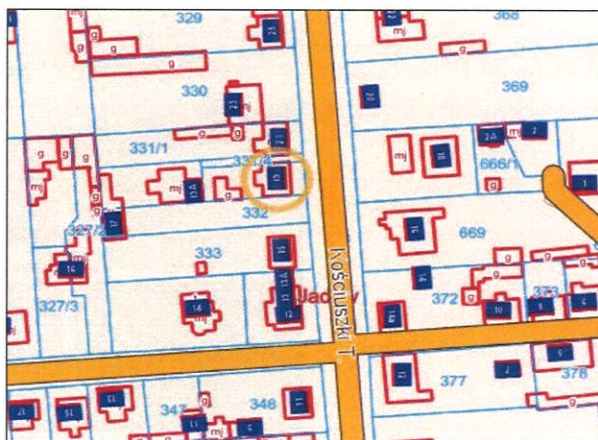
16. INFORMACJA O OCHRONIE

Nr i data wpisu do rejestru zabytków

Zapis w planie zagospodarowania przestrzennego

Inne

18. RODZAJE ZAGROZEŃ

brak bieżącego remontu/konserwacji

17. STAN ZACHOWANIA

Utracił walory zabytkowe

19. WPISUJĄCY DANE

Hanna Pobudkiewicz

20. DATA WYKONANIA EWIDENCJI

2018-03-28

22 GEZ**KARTA ADRESOWA ZABYTKU NIERUCHOMEGO**1. OBIEKT **KAMIENICA**5. MIEJSCOWOŚĆ **Jadów**2. OBECNA FUNKCJA
Mieszkalno-usługowa3. MATERIAŁ
murowany4. DATOWANIE
1892 rok6. GMINA **Jadów**

21. FOTOGRAFIE ORAZ MAPA Z ZAZNACZONYM OBIEKTEM

7. POWIAT **wołomiński**8. WOJEWÓDZTWO **mazowieckie**9. KOD POCZTOWY **05-280**10. ADRES **ul. Poniatowskiego 1**

11. LOKALIZACJA

N:52° 28' 41.41"; E: 21° 37' 59.19"

12. LOKALIZACJA ARCHEOLOGICZNA

Nr obszaru AZP

Nr stanowiska na obszarze AZP

Nr stanowiska w miejscowości

13. NUMER EWIDENCYJNY DZIAŁKI
Obręb Jadów Nr 465/114. WŁASNOŚĆ **prywatna**15. RODZAJ UŻYTKOWANIA **usługowe**

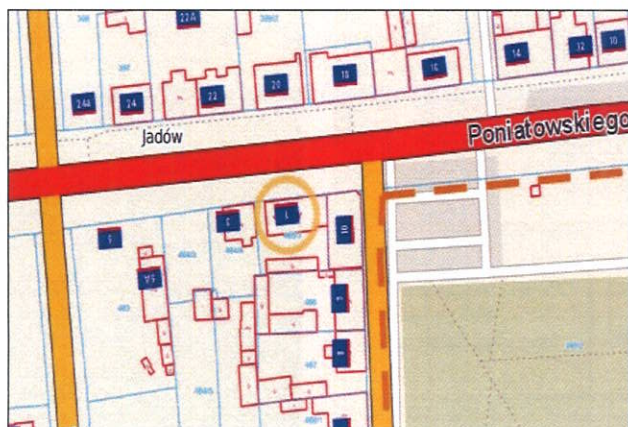
16. INFORMACJA O OCHRONIE

Nr i data wpisu do rejestru zabytków

Zapis w planie zagospodarowania przestrzennego

Inne

18. RODZAJE ZAGROŻEŃ

brak bieżącego remontu/pielęgnacji17. STAN ZACHOWANIA
Bardzo zły19. WPISUJĄCY DANE
Hanna Pobudkiewicz20. DATA WYKONANIA EWIDENCJI
2018-03-28

23 GEZ		KARTA ADRESOWA ZABYTKU NIERUCHOMEGO		
		1. OBIEKT dawny SĄD		5. MIEJSCOWOŚĆ Jadów
2. OBECNA FUNKCJA Urząd Gminy Jadów	3. MATERIAŁ murowany	4. DATOWANIE 1932-1933.	6. GMINA Jadów	
21. FOTOGRAFIE ORAZ MAPA Z ZAZNACZONYM OBIEKTEM			7. POWIAT wołomiński	8. WOJEWÓDZTWO mazowieckie
				9. KOD POCZTOWY 05-280
				10. ADRES ul. Jana Pawła II 17 (dawna ul. Świerczewskiego)
17. STAN ZACHOWANIA Utracił walory zabytkowe			11. LOKALIZACJA N: 52° 28' 34.94"; E: 21° 38' 06.32 "	
19. WPISUJĄCY DANE Hanna Pobudkiewicz			12. LOKALIZACJA ARCHEOLOGICZNA Nr obszaru AZP Nr stanowiska na obszarze AZP Nr stanowiska w miejscowości	
20. DATA WYKONANIA EWIDENCJI 2018-03-28			13. NUMER EWIDENCYJNY DZIAŁKI Obręb Jadów Nr 486	
			14. WŁASNOŚĆ państwowa	
			15. RODZAJ UŻYTKOWANIA biurowa	
			16. INFORMACJA O OCHRONIE Nr i data wpisu do rejestru zabytków Zapis w planie zagospodarowania przestrzennego Inne	
			18. RODZAJE ZAGROZEŃ	

24 GEZ		KARTA ADRESOWA ZABYTKU NIERUCHOMEGO			
		1. OBIEKT DOM			5. MIEJSCOWOŚĆ Jaków
					6. GMINA Jaków
2. OBECNA FUNKCJA Mieszkalna	3. MATERIAŁ drewniany	4. DATOWANIE Lata 20 XX wieku		7. POWIAT wołomiński	
21. FOTOGRAFIE ORAZ MAPA Z AZNACZONYM OBIEKTEM				8. WOJEWÓDZTWO mazowieckie	
				9. KOD POCZTOWY 05-280	
 				10. ADRES ul. Jana Pawła II 18 (dawna ul. Świerczewskiego 18)	
				11. LOKALIZACJA N:52° 28' 35.51"; E: 21° 37' 48.49"	
 				12. LOKALIZACJA ARCHEOLOGICZNA Nr obszaru AZP Nr stanowiska na obszarze AZP Nr stanowiska w miejscowości	
				13. NUMER EWIDENCYJNY DZIAŁKI Obręb Jaków Nr 453	
17. STAN ZACHOWANIA zaniedbany				14. WŁASNOŚĆ prywatna	
				15. RODZAJ UŻYTKOWANIA usługowe	
19. WPISUJĄCY DANE Hanna Pobudkiewicz		20. DATA WYKONANIA EWIDENCJI 2018-03-28		16. INFORMACJA O OCHRONIE Nr i data wpisu do rejestru zabytków	
				Zapis w planie zagospodarowania przestrzennego	
18. RODZAJE ZAGROŻEŃ brak bieżącego remontu/pielęgnacji				Inne	

25 GEZ		KARTA ADRESOWA ZABYTKU NIERUCHOMEGO			
		1. OBIEKT DOM			5. MIEJSCOWOŚĆ Jaków
		2. OBECNA FUNKCJA mieszkalna	3. MATERIAŁ drewniany	4. DATOWANIE Lata 30 XX w.	6. GMINA Jaków
21. FOTOGRAFIE ORAZ MAPA Z ZAZNACZONYM OBIEKTEM				7. POWIAT wołomiński	
				8. WOJEWÓDZTWO mazowieckie	
				9. KOD POCZTOWY 05-280	
				10. ADRES ul. Wiśniewskiego 7	
				11. LOKALIZACJA N:52° 28' 38.25"; E: 21° 37' 54.91"	
				12. LOKALIZACJA ARCHEOLOGICZNA Nr obszaru AZP Nr stanowiska na obszarze AZP Nr stanowiska w miejscowości	
				13. NUMER EWIDENCYJNY DZIAŁKI Obręb Jaków Nr 457	
				14. WŁASNOŚĆ prywatna	
				15. RODZAJ UŻYTKOWANIA mieszkalne	
				16. INFORMACJA O OCHRONIE Nr i data wpisu do rejestru zabytków	
				Zapis w planie zagospodarowania przestrzennego	
				Inne	
				18. RODZAJE ZAGROŻEŃ brak bieżącego remontu/konserwacji	
17. STAN ZACHOWANIA Bardzo zły – utracił walory zabytkowe	19. WPISUJĄCY DANE Hanna Pobudkiewicz	20. DATA WYKONANIA EWIDENCJI 2018-03-28			

26 GEZ

KARTA ADRESOWA ZABYTKU NIERUCHOMEGO

1. OBIEKT **DOM**5. MIEJSCOWOŚĆ **Letnisko Nowy Jadów**

2. OBECNA FUNKCJA

Mieszkalna

3. MATERIAŁ

drewniany

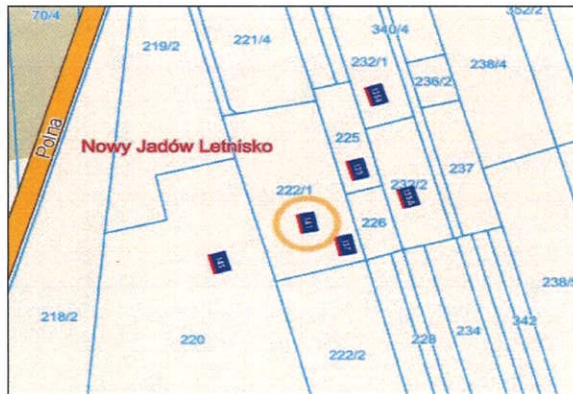
4. DATOWANIE

Lata 30 XX wieku.

6. GMINA

Jadów

21. FOTOGRAFIE ORAZ MAPA Z ZAZNACZONYM OBIEKTEM



7. POWIAT

wołomiński

8. WOJEWÓDZTWO

mazowieckie

9. KOD POCZTOWY

05-280

10. ADRES

ul. Polna 141 (dawny Nr 77)

11. LOKALIZACJA

N: 52° 29' 57.87"; E: 21° 37' 08.14"

12. LOKALIZACJA ARCHEOLOGICZNA

Nr obszaru AZP

Nr stanowiska na obszarze AZP

Nr stanowiska w miejscowości

13. NUMER EWIDENCYJNY DZIAŁKI

Obręb Letnisko Nowy Jadów Nr 222/1

14. WŁASNOŚĆ

prywatna15. RODZAJ UŻYTKOWANIA **mieszkalne**

16. INFORMACJA O OCHRONIE

Nr i data wpisu do rejestru zabytków

Zapis w planie zagospodarowania przestrzennego

Inne

18. RODZAJE ZAGROZEŃ

Brak zagrożeń

17. STAN ZACHOWANIA

Dobry – utracił walory zabytkowe

19. WPISUJĄCY DANE

Hanna Pobudkiewicz

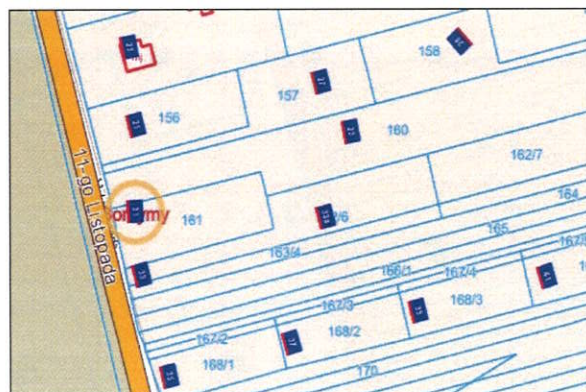
20. DATA WYKONANIA EWIDENCJI

2018-03-28

27 GEZ

KARTA ADRESOWA ZABYTKU NIERUCHOMEGO1. OBIEKT **DOM**5. MIEJSCOWOŚĆ **Borzymy**2. OBECNA FUNKCJA
Mieszkalna3. MATERIAŁ
drewniany4. DATOWANIE
Lata 30 XX wieku6. GMINA **Jadów**

21. FOTOGRAFIE ORAZ MAPA Z ZAZNACZONYM OBIEKTEM

7. POWIAT **wołomiński**8. WOJEWÓDZTWO **mazowieckie**9. KOD POCZTOWY **05-280**10. ADRES **ul. 11-go Listopada 31 (dawny Nr 18)**

11. LOKALIZACJA

N:52° 30' 27.12"; E: 21° 38' 00.49"

12. LOKALIZACJA ARCHEOLOGICZNA

Nr obszaru AZP

Nr stanowiska na obszarze AZP

Nr stanowiska w miejscowości

13. NUMER EWIDENCYJNY DZIAŁKI

Obręb Borzymy Nr 16114. WŁASNOŚĆ **prywatna**15. RODZAJ UŻYTKOWANIA **mieszkalne**

16. INFORMACJA O OCHRONIE





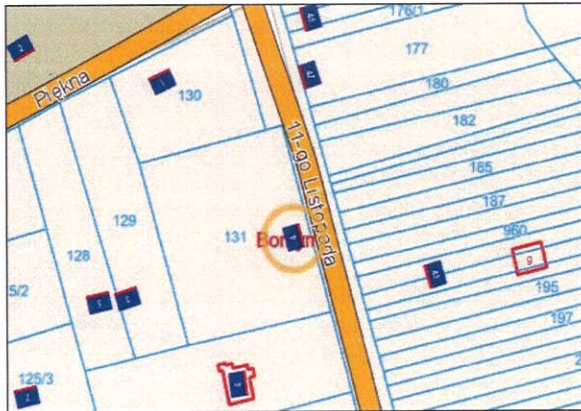
Nr i data wpisu do rejestru zabytków

Zapis w planie zagospodarowania przestrzennego

Inne

18. RODZAJE ZAGROZEŃ

brak bieżącego remontu/pielęgnacji17. STAN ZACHOWANIA
zaniedbany19. WPISUJĄCY DANE
Hanna Pobudkiewicz20. DATA WYKONANIA EWIDENCJI
2018-03-28

28 GEZ		KARTA ADRESOWA ZABYTKU NIERUCHOMEGO			
		1. OBIEKT DOM			5. MIEJSCOWOŚĆ Borzymy
		2. OBECNA FUNKCJA Nie użytkowany	3. MATERIAŁ drewniany	4. DATOWANIE Lata 30 XX w.	6. GMINA Jadów
21. FOTOGRAFIE ORAZ MAPA Z ZAZNACZONYM OBIEKTEM				7. POWIAT wołomiński	
				8. WOJEWÓDZTWO mazowieckie	
				9. KOD POCZTOWY 05-280	
				10. ADRES ul. 11-go Listopada 4 (dawny nr 3)	
				11. LOKALIZACJA N:52° 30' 21.93"; E: 21° 38' 01.37"	
12. LOKALIZACJA ARCHEOLOGICZNA Nr obszaru AZP Nr stanowiska na obszarze AZP Nr stanowiska w miejscowości				13. NUMER EWIDENCYJNY DZIAŁKI Obręb Borzymy Nr 131	
14. WŁASNOŚĆ prywatna				15. RODZAJ UŻYTKOWANIA rekreacja i turystyka	
16. INFORMACJA O OCHRONIE Nr i data wpisu do rejestru zabytków				Zapis w planie zagospodarowania przestrzennego	
17. STAN ZACHOWANIA Bardzo zły				Inne	
19. WPISUJĄCY DANE Hanna Pobudkiewicz		20. DATA WYKONANIA EWIDENCJI 2018-03-28		18. RODZAJE ZAGROZEŃ brak bieżącego remontu/konserwacji groźba katastrofy budowlanej	

29 GEZ		KARTA ADRESOWA ZABYTKU NIERUCHOMEGO			
		1. OBIEKT DOM			5. MIEJSCOWOŚĆ Borzymy
		2. OBECNA FUNKCJA Mieszkalna	3. MATERIAŁ drewniany	4. DATOWANIE Lata 30 XX wieku.	6. GMINA Jadów
21. FOTOGRAFIE ORAZ MAPA Z ZAZNACZONYM OBIEKTEM					7. POWIAT wołomiński
					8. WOJEWÓDZTWO mazowieckie
					9. KOD POCZTOWY 05-280
					10. ADRES ul. 11-go Listopada 4 (dawny Nr 3a)
					11. LOKALIZACJA N: 52° 30' 21.93; E: 21° 38' 01.39"
					12. LOKALIZACJA ARCHEOLOGICZNA Nr obszaru AZP Nr stanowiska na obszarze AZP Nr stanowiska w miejscowości
					13. NUMER EWIDENCYJNY DZIAŁKI Obręb Borzymy Nr 131
					14. WŁASNOŚĆ prywatna
					15. RODZAJ UŻYTKOWANIA mieszkalne
					16. INFORMACJA O OCHRONIE Nr i data wpisu do rejestru zabytków
					Zapis w planie zagospodarowania przestrzennego
					Inne
					18. RODZAJE ZAGROZEŃ Brak bieżącego remontu/pielęgnacji Groźba katastrofy budowlanej
17. STAN ZACHOWANIA Bardzo zły – utracił WZ	19. WPISUJĄCY DANE Hanna Pobudkiewicz	20. DATA WYKONANIA EWIDENCJI 2018-03-28			

30 GEZ**KARTA ADRESOWA ZABYTKU NIERUCHOMEGO**1. OBIEKT **DOM**5. MIEJSCOWOŚĆ **Borzymy**

2. OBECNA FUNKCJA

Rekreacyjna

3. MATERIAŁ

drewniany

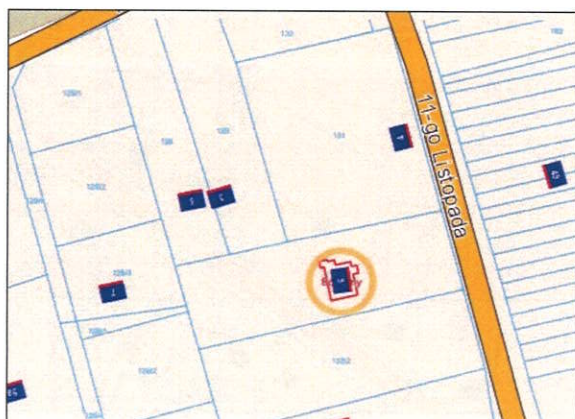
4. DATOWANIE

Lata 30 XX w.

6. GMINA

Jadów

21. FOTOGRAFIE ORAZ MAPA Z ZAZNACZONYM OBIEKTEM



7. POWIAT

wołomiński

8. WOJEWÓDZTWO

mazowieckie

9. KOD POCZTOWY

05-280

10. ADRES

ul. 11-go Listopada 6 (dawny nr 22)

11. LOKALIZACJA

N:52° 30' 20.51"; E: 21° 38' 00.33"

12. LOKALIZACJA ARCHEOLOGICZNA

Nr obszaru AZP

Nr stanowiska na obszarze AZP

Nr stanowiska w miejscowości

13. NUMER EWIDENCYJNY DZIAŁKI

Obręb Borzymy Nr 132/1

14. WŁASNOŚĆ

prywatna15. RODZAJ UŻYTKOWANIA **rekreacja**

16. INFORMACJA O OCHRONIE

Nr i data wpisu do rejestru zabytków

Zapis w planie zagospodarowania przestrzennego

Inne

18. RODZAJE ZAGROZEŃ

brak bieżącego remontu/konserwacji

17. STAN ZACHOWANIA

Zły – utracił WZ

19. WPISUJĄCY DANE

Hanna Pobudkiewicz

20. DATA WYKONANIA EWIDENCJI

2018-03-28

31 GEZ		KARTA ADRESOWA ZABYTKU NIERUCHOMEGO			
		1. OBIEKT DOM w zagrodzie		5. MIEJSCOWOŚĆ Myszadła	
				6. GMINA Jadów	
2. OBECNA FUNKCJA Mieszkalna		3. MATERIAŁ drewniany	4. DATOWANIE Początek XX wieku		7. POWIAT wołomiński
21. FOTOGRAFIE ORAZ MAPA Z ZAZNACZONYM OBIEKTEM					8. WOJEWÓDZTWO mazowieckie
				9. KOD POCZTOWY 05-280	
				10. ADRES Myszadła 52	
				11. LOKALIZACJA N:52° 28' 22.69"; E: 21° 42' 22.16"	
				12. LOKALIZACJA ARCHEOLOGICZNA Nr obszaru AZP Nr stanowiska na obszarze AZP Nr stanowiska w miejscowości	
17. STAN ZACHOWANIA zaniedbany		19. WPISUJĄCY DANE Hanna Pobudkiewicz		13. NUMER EWIDENCYJNY DZIAŁKI Obręb Myszadła Nr 366	
				14. WŁASNOŚĆ prywatna	
17. STAN ZACHOWANIA zaniedbany		19. WPISUJĄCY DANE Hanna Pobudkiewicz		15. RODZAJ UŻYTKOWANIA mieszkalne	
				16. INFORMACJA O OCHRONIE Nr i data wpisu do rejestru zabytków	
17. STAN ZACHOWANIA zaniedbany		19. WPISUJĄCY DANE Hanna Pobudkiewicz		Zapis w planie zagospodarowania przestrzennego	
				Inne	
17. STAN ZACHOWANIA zaniedbany		19. WPISUJĄCY DANE Hanna Pobudkiewicz		18. RODZAJE ZAGROŻEŃ brak bieżącego remontu/pielęgnacji	
				20. DATA WYKONANIA EWIDENCJI 2018-03-28	

32 GEZ		KARTA ADRESOWA ZABYTKU NIERUCHOMEGO	
		1. OBIEKT KUŹNIA w zagrodzie	
		5. MIEJSCOWOŚĆ Myszadła	
2. OBECNA FUNKCJA Nieużytkowa	3. MATERIAŁ drewniany	4. DATOWANIE Początek XX wieku	6. GMINA Jadów
21. FOTOGRAFIE ORAZ MAPA Z ZAZNACZONYM OBIEKTEM			7. POWIAT wołomiński
 			8. WOJEWÓDZTWO mazowieckie
			9. KOD POCZTOWY 05-280
			10. ADRES Myszadła 52
			11. LOKALIZACJA N:52° 28' 22.69"; E: 21° 42' 22.16"
			12. LOKALIZACJA ARCHEOLOGICZNA Nr obszaru AZP Nr stanowiska na obszarze AZP Nr stanowiska w miejscowości
			13. NUMER EWIDENCYJNY DZIAŁKI Obręb Myszadła Nr 366
			14. WŁASNOŚĆ prywatna
			15. RODZAJ UŻYTKOWANIA nie użytkowany
			16. INFORMACJA O OCHRONIE Nr i data wpisu do rejestru zabytków
			Zapis w planie zagospodarowania przestrzennego
			Inne
			18. RODZAJE ZAGROŻEŃ brak bieżącego remontu/pielęgnacji
17. STAN ZACHOWANIA zaniedbany	19. WPISUJĄCY DANE Hanna Pobudkiewicz	20. DATA WYKONANIA EWIDENCJI 2018-03-28	
			

33 GEZ**KARTA ADRESOWA ZABYTKU NIERUCHOMEGO**1. OBIEKT **DOM**5. MIEJSCOWOŚĆ **Podbale**

2. OBECNA FUNKCJA

Mieszkalna

3. MATERIAŁ

murowany

4. DATOWANIE

Początek XX wieku.

6. GMINA

Jadów

21. FOTOGRAFIE ORAZ MAPA Z ZAZNACZONYM OBIEKTEM



7. POWIAT

wołomiński

8. WOJEWÓDZTWO

mazowieckie

9. KOD POCZTOWY

05-280

10. ADRES

Podbale 31 (dawny Nr 32)

11. LOKALIZACJA

N:52° 27' 48.99"; E: 21° 42' 33.89"

12. LOKALIZACJA ARCHEOLOGICZNA

Nr obszaru AZP

Nr stanowiska na obszarze AZP

Nr stanowiska w miejscowości

13. NUMER EWIDENCYJNY DZIAŁKI

Obręb Podbale Nr 182

14. WŁASNOŚĆ

prywatna15. RODZAJ UŻYTKOWANIA **mieszkalne**

16. INFORMACJA O OCHRONIE

Nr i data wpisu do rejestru zabytków

Zapis w planie zagospodarowania przestrzennego

Inne

18. RODZAJE ZAGROZEŃ

Brak bieżącego remontu/pielęgnacji

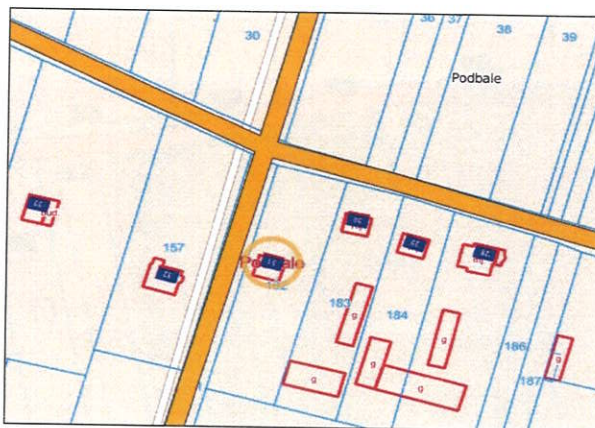
17. STAN ZACHOWANIA

zły

19. WPISUJĄCY DANE

Hanna Pobudkiewicz

20. DATA WYKONANIA EWIDENCJI

2018-03-28

34 GEZ

KARTA ADRESOWA ZABYTKU NIERUCHOMEGO1. OBIEKT **DOM**5. MIEJSCOWOŚĆ **Starowola**

2. OBECNA FUNKCJA

Mieszkalna

3. MATERIAŁ

drewniany

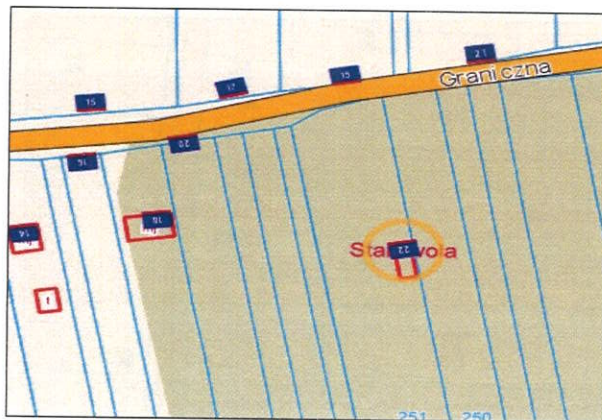
4. DATOWANIE

Lata 30 XX wieku.

6. GMINA

Jadów

21. FOTOGRAFIE ORAZ MAPA Z ZAZNACZONYM OBIEKTEM



7. POWIAT

wołomiński

8. WOJEWÓDZTWO

mazowieckie

9. KOD POCZTOWY

05-280

10. ADRES

**ul. Graniczna 22 (dawny
Starowola Nr 58)**

11. LOKALIZACJA

N: 52° 29' 37.45; E: 21° 42' 45.19"

12. LOKALIZACJA ARCHEOLOGICZNA

Nr obszaru AZP

Nr stanowiska na obszarze AZP

Nr stanowiska w miejscowości

13. NUMER EWIDENCYJNY DZIAŁKI

Obręb Starowola Nr 251

14. WŁASNOŚĆ

prywatna15. RODZAJ UŻYTKOWANIA **mieszkalne**

16. INFORMACJA O OCHRONIE

Nr i data wpisu do rejestru zabytków

Zapis w planie zagospodarowania przestrzennego

Inne

18. RODZAJE ZAGROZEŃ

Brak bieżącego remontu/pielęgnacji

17. STAN ZACHOWANIA

Utracił walory zabytkowe

19. WPISUJĄCY DANE

Hanna Pobudkiewicz

20. DATA WYKONANIA EWIDENCJI

2018-03-28

35 GEZ

KARTA ADRESOWA ZABYTKU NIERUCHOMEGO1. OBIEKT **DOM**5. MIEJSCOWOŚĆ **Strachów**

2. OBECNA FUNKCJA

Mieszkalna

3. MATERIAŁ

murowany

4. DATOWANIE

1911 rok

6. GMINA

Jadów

7. POWIAT

wołomiński

8. WOJEWÓDZTWO

mazowieckie

9. KOD POCZTOWY

05-280

10. ADRES

**Strachów, ul. Bitwy Warszawskiej
1920 r. 78 (dawny Strachów 34)**

11. LOKALIZACJA

N:52° 32' 27.95"; E: 21° 35' 48.72"

12. LOKALIZACJA ARCHEOLOGICZNA

Nr obszaru AZP

Nr stanowiska na obszarze AZP

Nr stanowiska w miejscowości

13. NUMER EWIDENCYJNY DZIAŁKI

Obręb Strachów Nr 389/2

14. WŁASNOŚĆ

prywatna15. RODZAJ UŻYTKOWANIA **mieszkalne**

16. INFORMACJA O OCHRONIE

Nr i data wpisu do rejestru zabytków

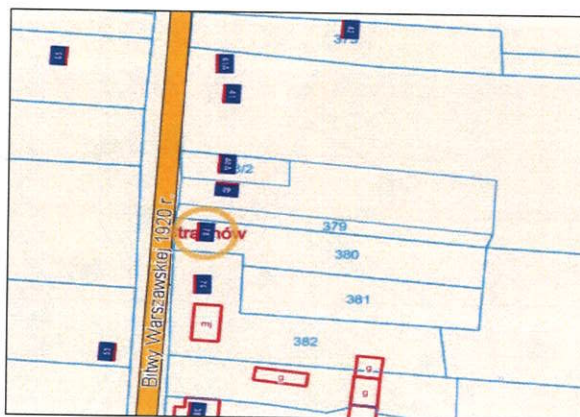
Zapis w planie zagospodarowania przestrzennego

Inne

18. RODZAJE ZAGROZEŃ

brak zagrożeń

21. FOTOGRAFIE ORAZ MAPA Z ZAZNACZONYM OBIEKTEM



17. STAN ZACHOWANIA

dobry

19. WPISUJĄCY DANE

Hanna Pobudkiewicz

20. DATA WYKONANIA EWIDENCJI

2018-03-28

36 GEZ

KARTA ADRESOWA ZABYTKU NIERUCHOMEGO

1. OBIEKT **DOM**5. MIEJSCOWOŚĆ **Urle**

2. OBECNA FUNKCJA

Mieszkalna

3. MATERIAŁ

drewniany

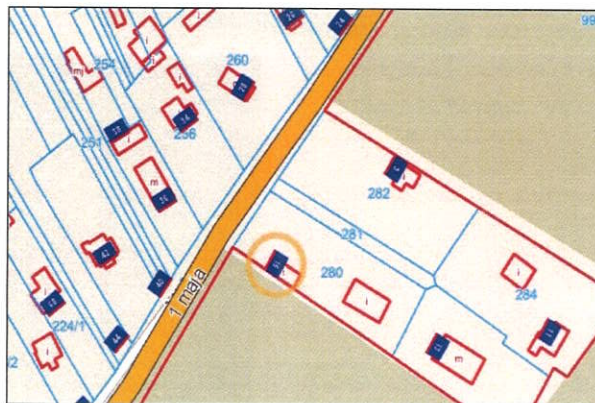
4. DATOWANIE

Lata 20 XX wieku.

6. GMINA

Jadów

21. FOTOGRAFIE ORAZ MAPA Z ZAZNACZONYM OBIEKTEM



7. POWIAT

wołomiński

8. WOJEWÓDZTWO

mazowieckie

9. KOD POCZTOWY

05-280

10. ADRES

ul. 1-go Maja 15 (dawny Nr 20)

11. LOKALIZACJA

N: 52° 30' 43.44; E: 21° 37' 14.02"

12. LOKALIZACJA ARCHEOLOGICZNA

Nr obszaru AZP

Nr stanowiska na obszarze AZP

Nr stanowiska w miejscowości

13. NUMER EWIDENCYJNY DZIAŁKI

Obręb Urle Nr 280

14. WŁASNOŚĆ

prywatna15. RODZAJ UŻYTKOWANIA **mieszkalne**

16. INFORMACJA O OCHRONIE

Nr i data wpisu do rejestru zabytków

Zapis w planie zagospodarowania przestrzennego

Inne

18. RODZAJE ZAGROZEŃ

W trakcie remontu

17. STAN ZACHOWANIA

Zły

19. WPISUJĄCY DANE

Hanna Pobudkiewicz

20. DATA WYKONANIA EWIDENCJI

2018-03-28

37 GEZ

KARTA ADRESOWA ZABYTKU NIERUCHOMEGO1. OBIEKT **DOM**5. MIEJSCOWOŚĆ **Urle**

2. OBECNA FUNKCJA

Mieszkalna

3. MATERIAŁ

drewniany

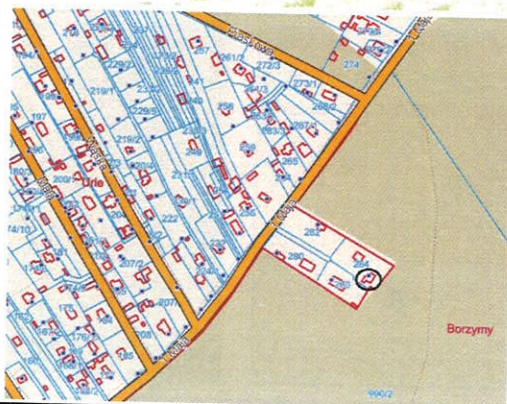
4. DATOWANIE

Lata 20 XX wieku.

6. GMINA

Jadów

21. FOTOGRAFIA ORAZ MAPA Z ZAZNACZONYM OBIEKTEM



7. POWIAT

wołomiński

8. WOJEWÓDZTWO

mazowieckie

9. KOD POCZTOWY

05-280

10. ADRES

ul. 1-go Maja 11 (dawny Nr 21)

11. LOKALIZACJA

N: 52° 30' 42.63; E: 21° 37' 19.12"

12. LOKALIZACJA ARCHEOLOGICZNA

Nr obszaru AZP

Nr stanowiska na obszarze AZP

Nr stanowiska w miejscowości

13. NUMER EWIDENCYJNY DZIAŁKI

Obręb Urle Nr 284

14. WŁASNOŚĆ

prywatna15. RODZAJ UŻYTKOWANIA **mieszkalne**

16. INFORMACJA O OCHRONIE

Nr i data wpisu do rejestru zabytków

Zapis w planie zagospodarowania przestrzennego

Inne

18. RODZAJE ZAGROZEŃ

Brak bieżącego remontu/pielęgnacji

17. STAN ZACHOWANIA

Zły – utracił WZ

19. WPISUJĄCY DANE

Hanna Pobudkiewicz

20. DATA WYKONANIA EWIDENCJI

2018-03-28

38 GEZ**KARTA ADRESOWA ZABYTKU NIERUCHOMEGO**1. OBIEKT **DOM**5. MIEJSCOWOŚĆ **Urle**

2. OBECNA FUNKCJA

Mieszkalna

3. MATERIAŁ

drewniany

4. DATOWANIE

Lata 30 XX wieku

6. GMINA

Jadów

21. FOTOGRAFIE ORAZ MAPA Z ZAZNACZONYM OBIEKTEM



7. POWIAT

wołomiński

8. WOJEWÓDZTWO

mazowieckie

9. KOD POCZTOWY

05-280

10. ADRES

ul. Poniatowskiego 13 (dawny Nr 32)

11. LOKALIZACJA

N:52° 31' 00.48"; E: 21° 37' 23.17"

12. LOKALIZACJA ARCHEOLOGICZNA

Nr obszaru AZP

Nr stanowiska na obszarze AZP

Nr stanowiska w miejscowości

13. NUMER EWIDENCYJNY DZIAŁKI

Obręb Urle Nr 702/2

14. WŁASNOŚĆ

prywatna15. RODZAJ UŻYTKOWANIA **mieszkalne**

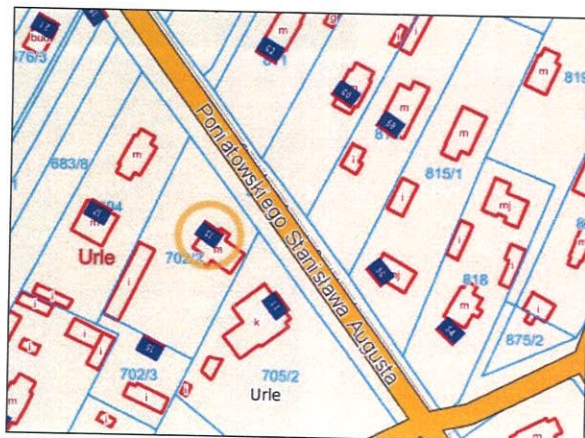
16. INFORMACJA O OCHRONIE

Nr i data wpisu do rejestru zabytków

Zapis w planie zagospodarowania przestrzennego

Inne

18. RODZAJE ZAGROZEŃ

brak zagrożeń

17. STAN ZACHOWANIA

Dobry

19. WPISUJĄCY DANE

Hanna Pobudkiewicz

20. DATA WYKONANIA EWIDENCJI

2018-03-28

39 GEZ		KARTA ADRESOWA ZABYTKU NIERUCHOMEGO			
		1. OBIEKT DOM dawny pensjonat żydowski			5. MIEJSCOWOŚĆ Urle
2. OBECNA FUNKCJA Nie użytkowany		3. MATERIAŁ drewniany	4. DATOWANIE Lata 30 XX wieku	6. GMINA Jadów	
21. FOTOGRAFIA ORAZ MAPA Z ZAZNACZONYM OBIEKTEM					
			7. POWIAT wołomiński 8. WOJEWÓDZTWO mazowieckie 9. KOD POCZTOWY 05-280 10. ADRES ul. Żwirki i Wigury 19 (dawny Nr 3)		
			11. LOKALIZACJA N:52° 31' 00.48"; E: 21° 37' 23.17"		
12. LOKALIZACJA ARCHEOLOGICZNA					
Nr obszaru AZP					
Nr stanowiska na obszarze AZP					
Nr stanowiska w miejscowości					
13. NUMER EWIDENCYJNY DZIAŁKI Obręb Urle Nr 98/1i 98/2					
14. WŁASNOŚĆ prywatna					
15. RODZAJ UŻYTKOWANIA nie użytkowany					
16. INFORMACJA O OCHRONIE					
Nr i data wpisu do rejestru zabytków					
Zapis w planie zagospodarowania przestrzennego					
Inne					
18. RODZAJE ZAGROŻEŃ brak bieżącego remontu/pielęgnacji					
17. STAN ZACHOWANIA Bardzo zły		19. WPISUJĄCY DANE Hanna Pobudkiewicz	20. DATA WYKONANIA EWIDENCJI 2018-03-28		

40 GEZ

KARTA ADRESOWA ZABYTKU NIERUCHOMEGO1. OBIEKT **DOM ośmiorak**5. MIEJSCOWOŚĆ **Zawiszyn**

2. OBECNA FUNKCJA

Mieszkalna

3. MATERIAŁ

murowany

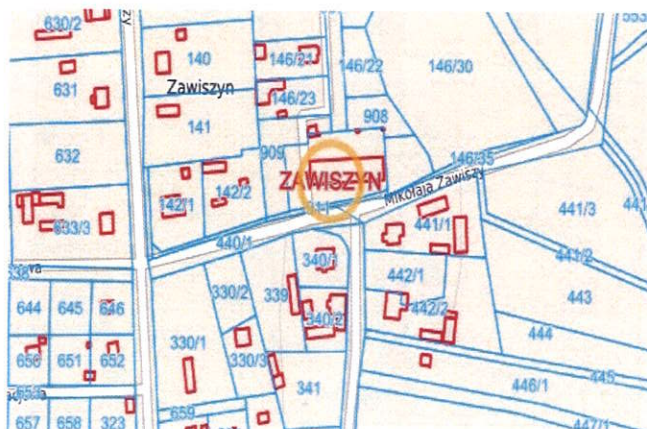
4. DATOWANIE

Koniec XIX wieku

6. GMINA

Jadów

21. FOTOGRAFIE ORAZ MAPA Z ZAZNACZONYM OBIEKTEM



7. POWIAT

wołomiński

8. WOJEWÓDZTWO

mazowieckie

9. KOD POCZTOWY

05-280

10. ADRES

ul. Zawiszy M 15

11. LOKALIZACJA

N:52° 29' 51"; E: 21° 40' 36.36"

12. LOKALIZACJA ARCHEOLOGICZNA

Nr obszaru AZP

Nr stanowiska na obszarze AZP

Nr stanowiska w miejscowości

13. NUMER EWIDENCYJNY DZIAŁKI

Obręb Zawiszyn Nr 910

14. WŁASNOŚĆ

komunalna15. RODZAJ UŻYTKOWANIA **mieszkalne**

16. INFORMACJA O OCHRONIE

Nr i data wpisu do rejestru zabytków

Zapis w planie zagospodarowania przestrzennego

Inne

18. RODZAJE ZAGROZEŃ

brak bieżącego remontu/pielęgnacji

17. STAN ZACHOWANIA

zły

19. WPISUJĄCY DANE

Hanna Pobudkiewicz

20. DATA WYKONANIA EWIDENCJI

2018-03-28

41 GEZ

KARTA ADRESOWA ZABYTKU NIERUCHOMEGO

1. OBIEKT **DOM**5. MIEJSCOWOŚĆ **Zawiszyn**

2. OBECNA FUNKCJA

Mieszkalna

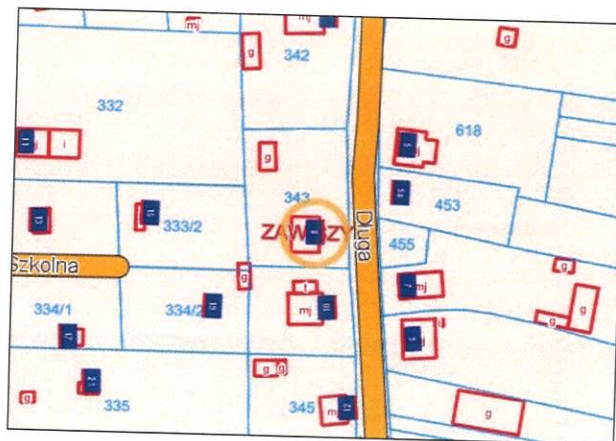
3. MATERIAŁ

drewniany

4. DATOWANIE

Lata 30 XX wieku6. GMINA **Jadów**

21. FOTOGRAFIE ORAZ MAPA Z ZAZNACZONYM OBIEKTEM

7. POWIAT **wołomiński**8. WOJEWÓDZTWO **mazowieckie**9. KOD POCZTOWY **05-280**10. ADRES **ul. Długa 8**

11. LOKALIZACJA

N:52° 29' 44.35"; E: 21° 40' 35.8"

12. LOKALIZACJA ARCHEOLOGICZNA

Nr obszaru AZP

Nr stanowiska na obszarze AZP

Nr stanowiska w miejscowości

13. NUMER EWIDENCYJNY DZIAŁKI

Obręb Zawiszyn Nr 34314. WŁASNOŚĆ **prywatna**15. RODZAJ UŻYTKOWANIA **mieszkalne**

16. INFORMACJA O OCHRONIE

Nr i data wpisu do rejestru zabytków

Zapis w planie zagospodarowania przestrzennego

Inne

18. RODZAJE ZAGROZEŃ

brak zagrożeń

17. STAN ZACHOWANIA

dobry

19. WPISUJĄCY DANE

Hanna Pobudkiewicz

20. DATA WYKONANIA EWIDENCJI

2018-03-28